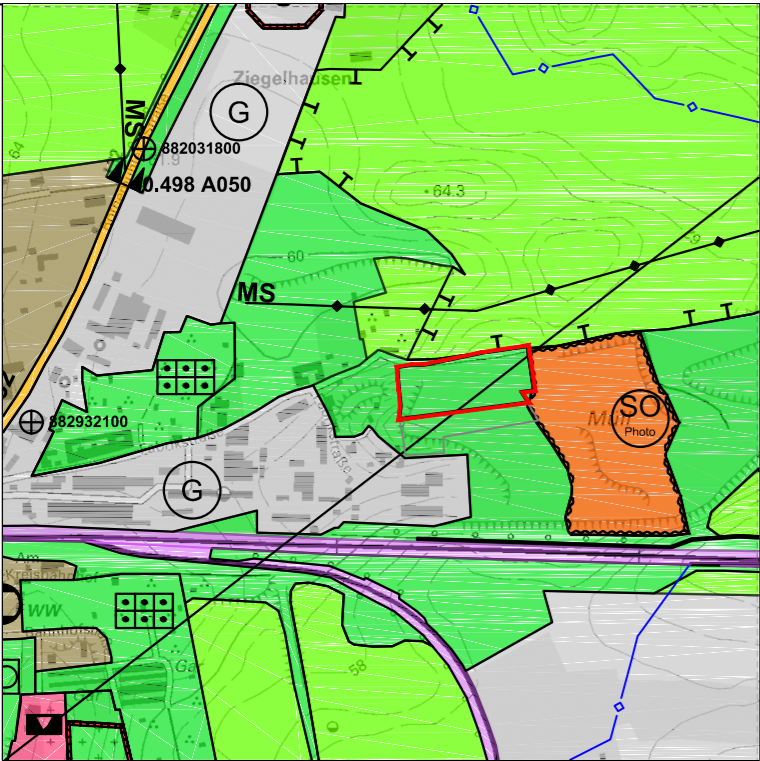


2. Änderung des Flächennutzungsplanes der Stadt Strasburg (Um.)

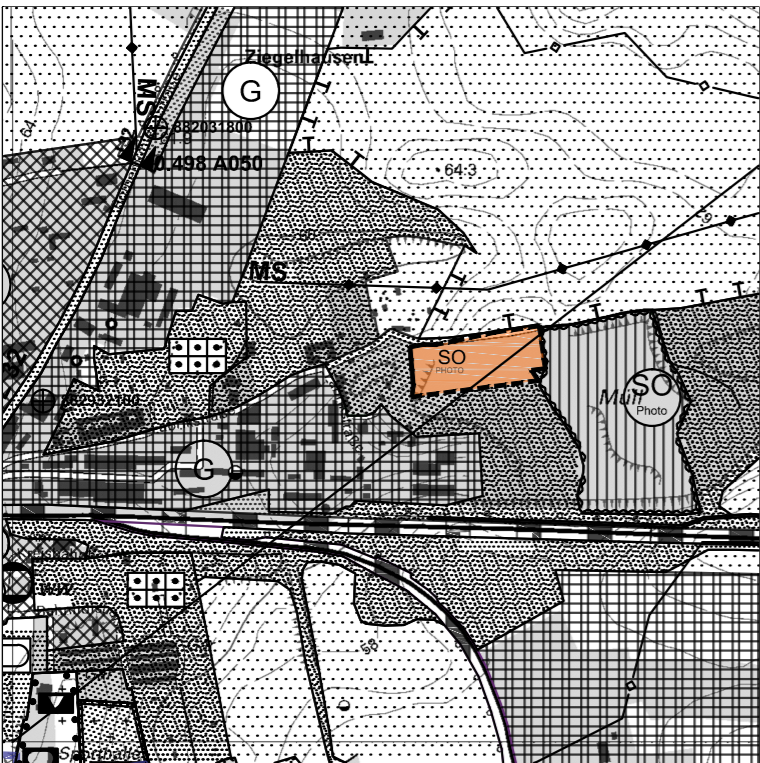
Ausschnitt aus dem wirksamen Flächennutzungsplan; M 1 : 10.000



Geltungsbereich der 2. Änderung des Flächennutzungsplans

2. Änderung des Flächennutzungsplanes

M 1 :10.000



Kartengrundlage digitale Topographische Karte © GeoBasis-DE/M-V < 2012 >

Planzeichenerklärung

1. Darstellungen

SO Sondergebiete hier Photovoltaikanlage (§ 1 Abs. 2 Nr. 10 BauNVO)

Geltungsbereich der 2. Änderung

2. Nachrichtliche Übernahmen

Richtfunktrasse

3. Hinweise (umliegende Flächen des wirksamen Flächennutzungsplans)

Gewerbliche Bauflächen

Sonstige Sondergebiete hier Photovoltaikanlage
Grünflächen

Flächen für die Landwirtschaft

Umgrenzung von Flächen für Maßnahmen zum Schutz, zur Pflege und zur Entwicklung von Natur und Landschaft

Verfahrensvermerke

1. Aufgestellt aufgrund des Aufstellungsbeschlusses der Stadtvertretung vom 26.09.2019. Die ortsübliche Bekanntmachung des Aufstellungsbeschlusses erfolgte durch Abdruck im amtlichen Mitteilungsblatt „Strasburger Anzeiger“ Nr. am
2. Die frühzeitige Beteiligung der Öffentlichkeit nach § 3 Abs. 1 Satz 1 BauGB wurde vom bis durch Auslegung des Vorentwurfs durchgeführt.
3. Die Behörden und sonstigen Träger öffentlicher Belange, die von der Planung berührt sein können, wurden gem. § 4 Abs. 1 BauGB am unterrichtet und zur Abgabe einer Stellungnahme aufgefordert.
4. Die Stadtvertretung hat am den Entwurf der 2. Änderung des Flächennutzungsplanes und die Begründung gebilligt und zur Auslegung bestimmt.
5. Der Entwurf der 2. Änderung des Flächennutzungsplanes sowie die Begründung haben in der Zeit vom bis während folgen der Zeiten ... (Tage, Stunden) nach § 3 Abs. 2 BauGB öffentlich ausgelegen. Die öffentliche Auslegung wurde mit dem Hinweis, dass Stellungnahmen während der Auslegungsfrist von allen Interessierten schriftlich oder zur Niederschrift abgegeben werden können, am im amtlichen Mitteilungsblatt „Strasburger Anzeiger“ Nr. bekannt gemacht. Der Inhalt der Bekanntmachung der Auslegung der Planentwürfe und die nach § 3 Absatz 2 BauGB auszulegenden Unterlagen wurden unter „www.strasburg.de“ ins Internet eingestellt.
6. Die Behörden und sonstigen Träger öffentlicher Belange, die von der Planung berührt sein können, wurden gem. § 4 Abs. 2 BauGB am zur Abgabe einer Stellungnahme aufgefordert.
7. Die Stadtvertretung hat die Stellungnahmen der Öffentlichkeit und der Behörden und sonstigen Träger öffentlicher Belange am geprüft. Das Ergebnis wurde mitgeteilt.
8. Der Feststellungsbeschluss der 2. Änderung des Flächennutzungsplanes wurde am von der Stadtvertretung der Stadt Strasburg gefasst. Die Begründung mit dem Umweltbericht wurde gebilligt.

Strasburg, den

Siegel

Bürgermeisterin

9. Die Genehmigung der 2. Änderung durch die höhere Verwaltungsbehörde wurde am mit Auflagen und Hinweisen erteilt.

10. Die 2. Änderung des Flächennutzungsplanes wird hiermit ausgefertigt. Strasburg, den

Siegel

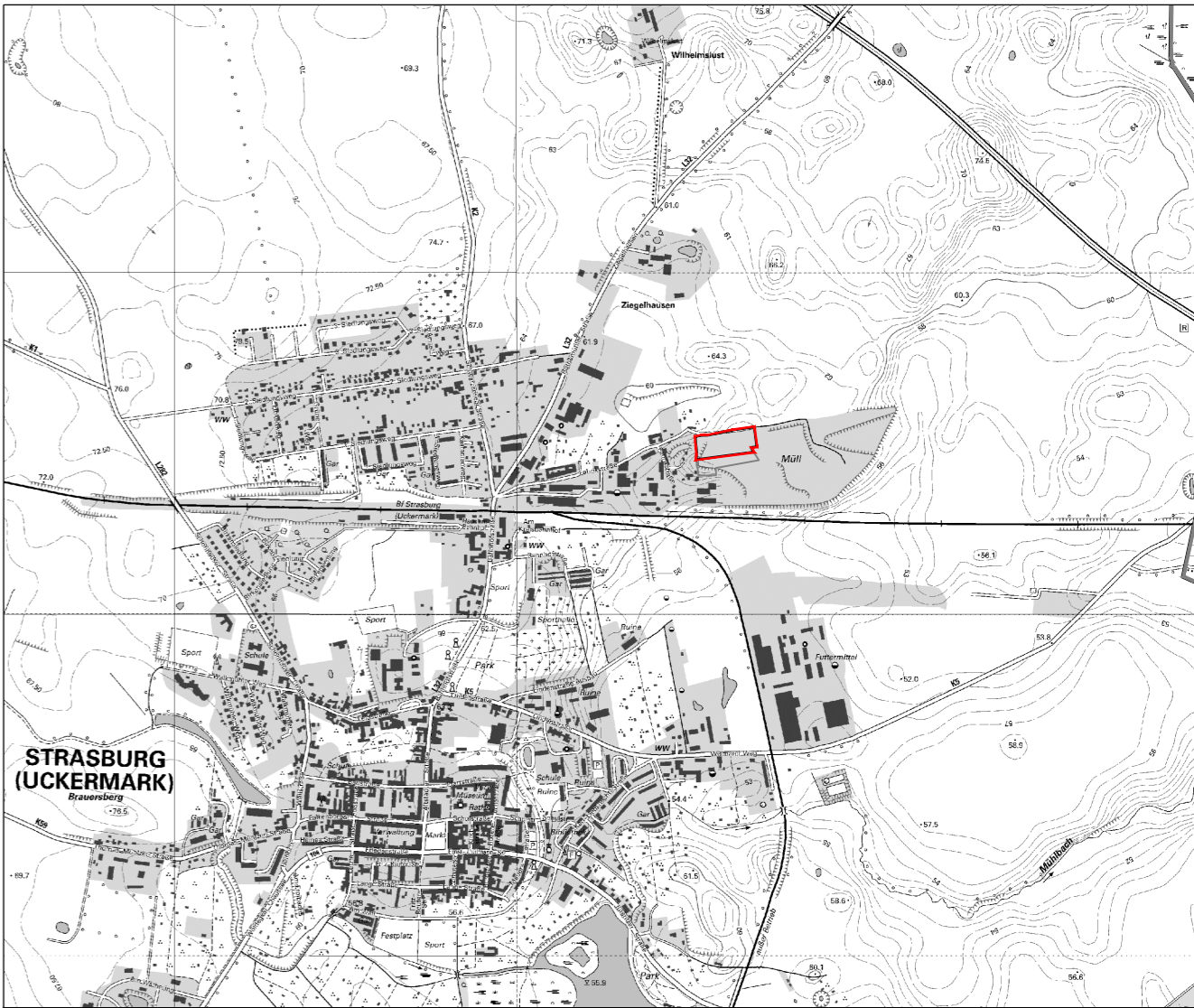
Bürgermeisterin

11. Die Erteilung der Genehmigung der 2. Änderung des Flächennutzungsplanes sowie die Stelle, bei der der Plan auf Dauer während der Dienststunden von allen Interessenten eingesehen werden kann und die über den Inhalt Auskunft erteilt, sind am im amtlichen Mitteilungsblatt „Strasburger Anzeiger“ Nr. bekannt gemacht worden. In der Bekanntmachung ist auf die Geltendmachung der Verletzung von Verfahrens- und Formvorschriften und von Mängeln der Abwägung einschließlich der sich ergebenden Rechtsfolgen (§ 215 Abs. 2 BauGB, § 5 Abs. 5 KV M-V) sowie die Möglichkeit, Entschädigungsansprüche geltend zu machen und das Erlöschen dieser Ansprüche (§ 44 BauGB) hingewiesen worden. Die 2. Änderung des Flächennutzungsplanes ist mit Ablauf des wirksam geworden.

Strasburg, den

Siegel

Bürgermeisterin



Geltungsbereich der 2. Änderung

2. Änderung des Flächennutzungsplanes der Stadt Strasburg (Um.)

Stand: Vorentwurf 07/2020